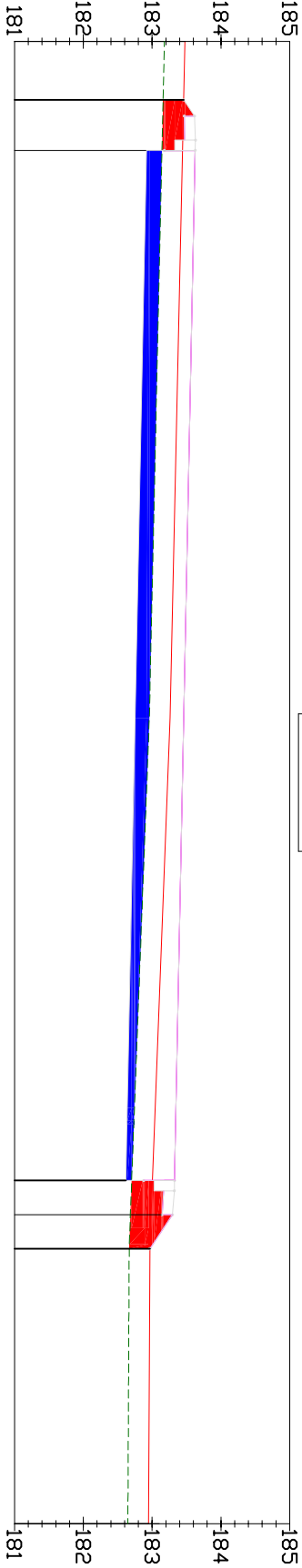


PRZESZCZEGE POPRZECZNE DO OBLICZENIA ROBÓT ZIEMNYCH
PARKING O NAWIERZCHNI Z KOSTKI BETONOWEJ


W	2.78 m ²
N	0.70 m ²



Odsunięcia od osi	-0.74	0.00	15.00	15.50	15.99
Rzędne drogi	183.46	183.63	183.33	183.30	182.97
Rzędne terenu	183.46	183.44	183.00	182.98	182.97



PARKING
0+017.75

W	2.00 m ²
N	0.90 m ²



Odsunięcia od osi	-0.53	0.00	15.00	15.50	16.24
Rzędne drogi	183.59	183.63	183.33	183.30	182.80
Rzędne terenu	183.59	183.57	182.85	182.83	182.80

LEGENDA
— TEREN ISTNIEJĄCY
- - - TEREN PO ODHUMUSOWANIU

INWESTOR	 GMINA GRODKÓW ul. Warszawska 29, 49-200 GRODKÓW			
JEDNOSTKA PROJEKTOWA	 BIURO OBSŁUGI NIERUCHOMOŚCI "INTERDOM" ul. Wyszyńskiego 85, 42-700 LUBLINIEC			
TEMAT	„BUDOWA DROGI DOJAZDOWEJ DO GRUNTÓW ROLNYCH WE WSI GNOJNA”			
Nazwa rys.	PRZEREKROJE POPRZECZNE			
Projektant		Podpis		
mgr inż. Przemysław Dłubała nr upr. OPL/0862/POOD/12				
mgr inż. Marek Husarz nr upr. 208/DOŚ/06				
FAZA	SKALA	BRANŻA	DATA	NR RYS.
PW	1:100	DROGI	11.2014	6.3